

# Situation der Kreisstraßen im Westerwaldkreis

- Kreisstraßenbauprogramm 2018 -



Westerwaldkreis  
Kreisverwaltung  
des Westerwaldkreises  
in Montabaur



# Kreisstraßenbauprogramm 2018



Maßnahme	Gesamtkosten lt. Antrag	Fördersatz lt. Antrag	Fördersumme lt. Antrag
K 56, FS Großseifen - Höhn	1.430.000 €	65 %	929.500 €
K 82, Bachbrücke in Staudt	300.000 €	65 %	195.000 €
K 156, OD Niedererbach	960.000 €	75 %	720.000 €
K 34/K 35, OD Stein-Neukirch	650.000 €	75 %	487.500 €
K 46, OD in Westernohe (Kleinmaßnahme)	100.000 €	65 %	65.000 €
K 24 OD Hachenburg, KVP (Kleinmaßnahme)	96.000 €	65 %	62.400 €

# Kreisstraßenbauprogramm 2018



Maßnahme	Gesamtkosten lt. Antrag	Fördersatz lt. Antrag	Fördersumme lt. Antrag
<b>Nachträglich ins Bauprogramm aufgenommene Maßnahmen:</b>			
K 9, FS Borod – Mudenbach	560.000 €	65 %	364.000 €
K 9, FS Borod – B 8	210.000 €	65 %	136.500 €
K 103, OU Heiligenroth	830.000 €	65 %	539.500 €

# Neue Förderstaffel ab 01.01.2018



- Kürzung des Grundfördersatzes von bisher 65 % auf nur noch 60 %
- Förderstaffel 2018 soll für alle (neuen) Bewilligungen ab dem 01.01.2018 gelten
- Auswirkung auf das Bauprogramm 2018:  
→ Unterdeckung i. H. v. ca. **250.000 €**

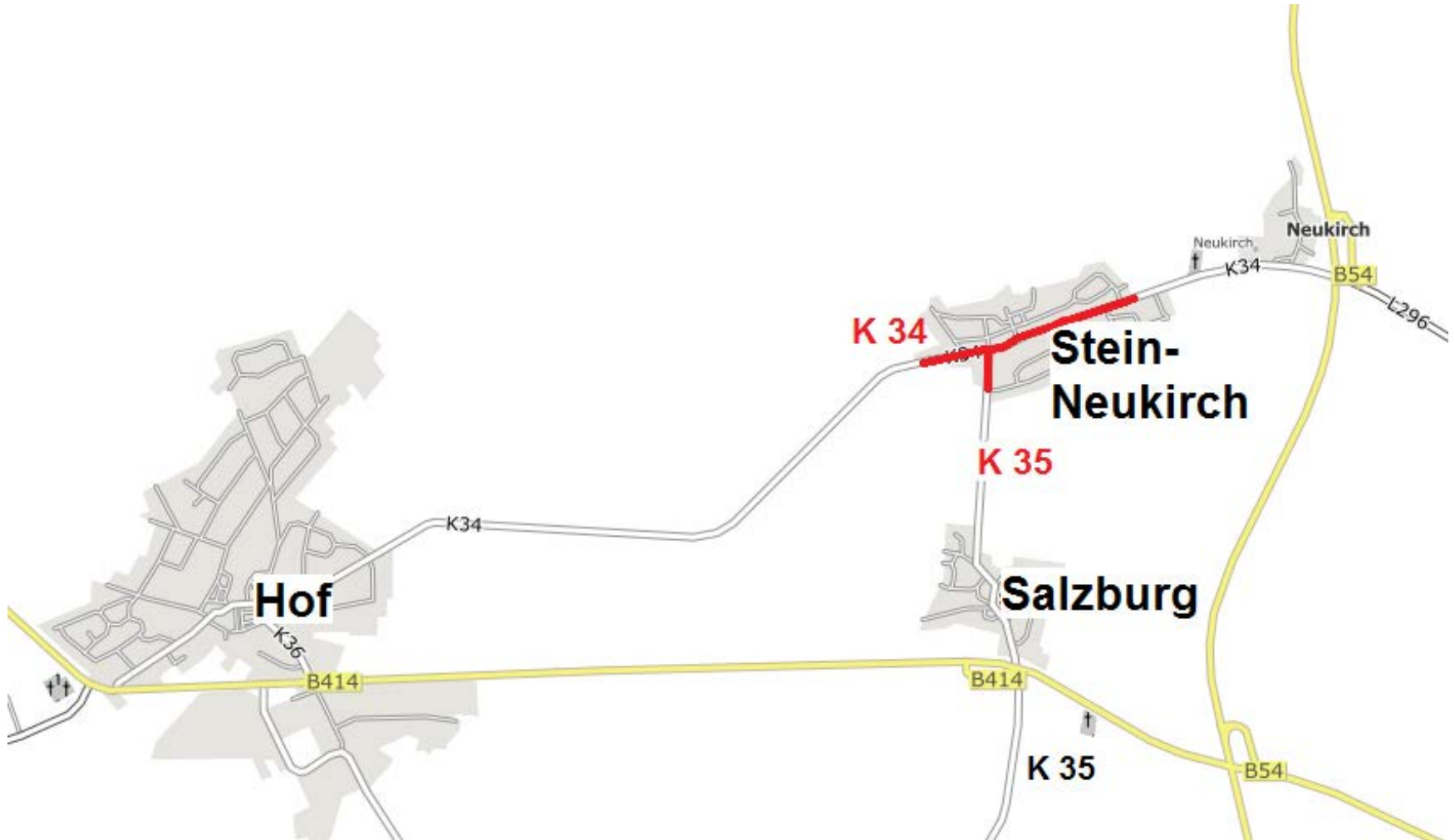


# **Abstufungsproblematik im Kreisstraßenbauprogramm 2018**



**K 34/K 35**  
**Ausbau der Ortsdurchfahrt**  
**Stein-Neukirch**  
**(VG Rennerod)**

# K 34/K 35 – OD Stein-Neukirch



Richtung  
Oberroßbach,  
Niederroßbach (L 295)



# **Ausbauabschnitt der K 34 (ca. 620 m)**

**Ortseingang Stein-Neukirch  
aus Richtung Hof**







# **K 35 - mögliche Abstufungsstrecke (ca. 870 m)**

**Ortseingang Salzburg von der B 414 in  
Richtung Stein-Neukirch**



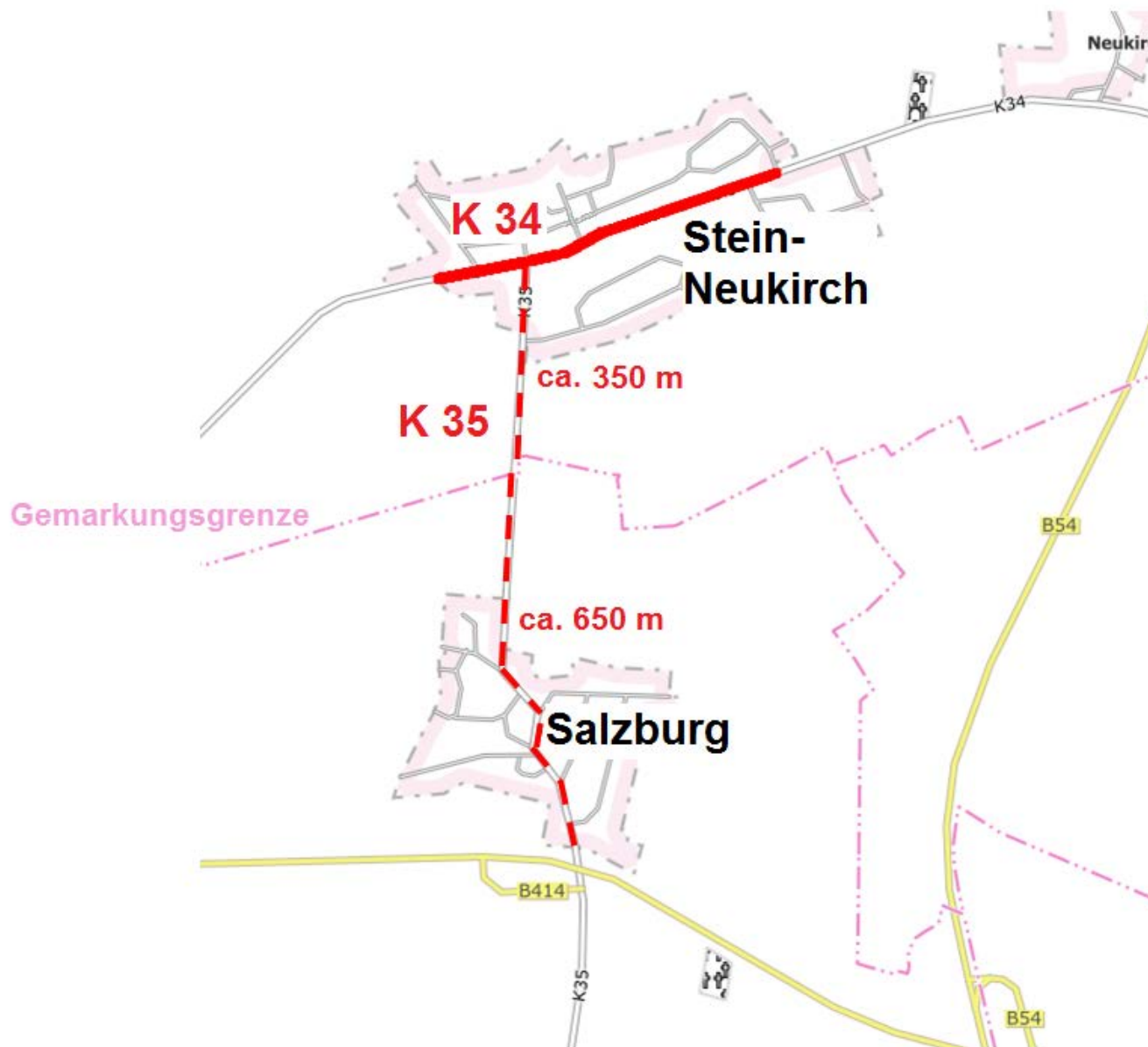


# **Ausbauabschnitt der K 35 (ca. 130 m)**

**Ortseingang Stein-Neukirch**

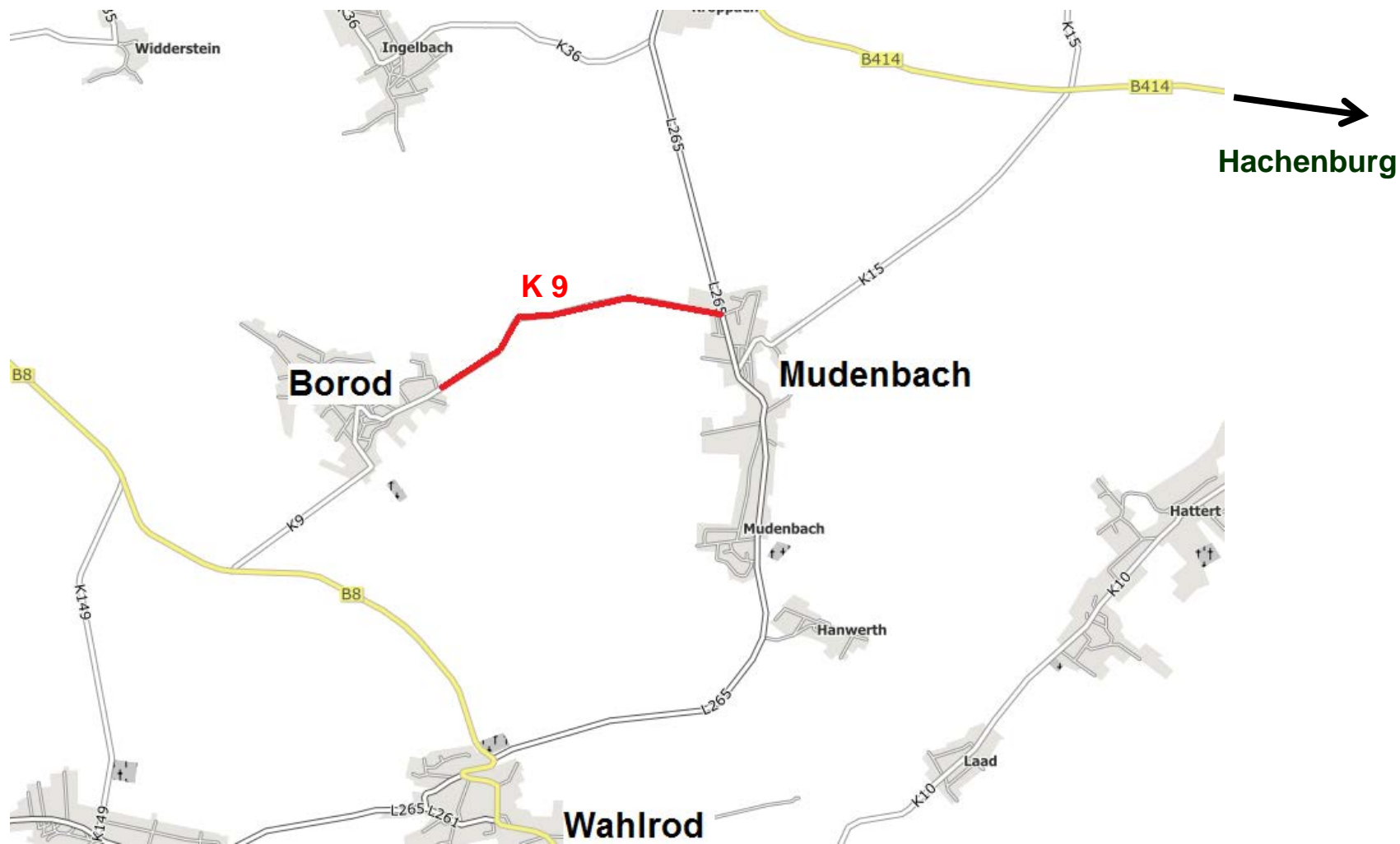








# **K 9 - Freie Strecke zwischen Borod und Mudenbach (VG Hachenburg)**







# **K 9 - mögliche Abstufungsstrecke (ca. 850 m)**

**Ortseingang Borod von der B 8 in  
Richtung Mudenbach**





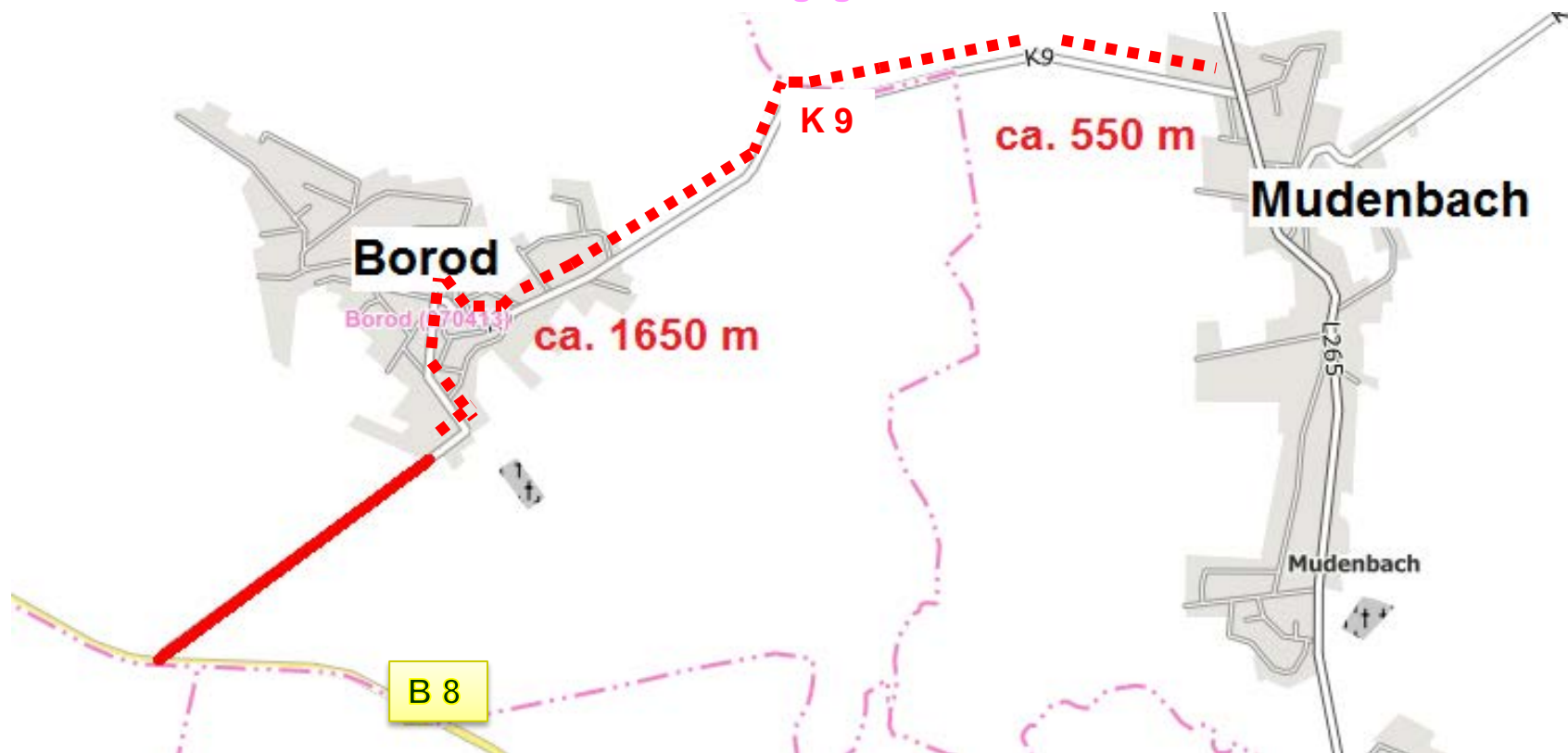
# **Ausbauabschnitt der K 9 (ca. 1.450 m)**

**Ortsausgang Borod in Richtung Mudенbach**



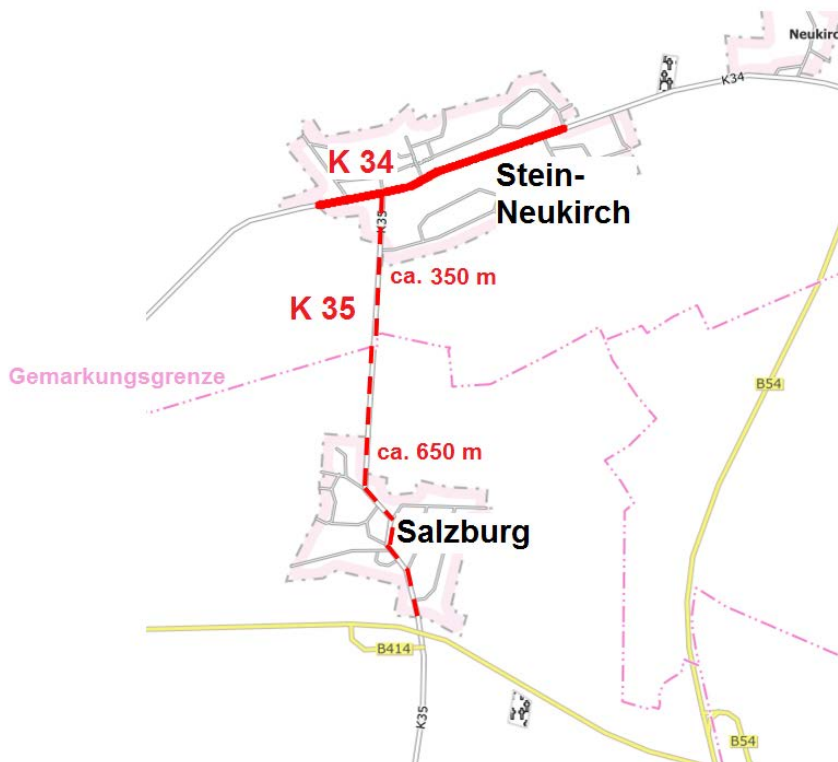


Gemarkungsgrenze





## K 34/K 35 – OD Stein-Neukirch



## K 9 – FS Borod - Mudenbach



# Zustandserfassung- und Bewertung der Kreisstraßen im Westerwaldkreis



Gesamtwert	Ortsdurchfahrten (OD)		Freie Strecken (FS)		Gesamt OD + FS	
	3,50 - 4,49	4,50 - 5,0	3,50 - 4,49	4,50 - 5,0	3,50 - 4,49	4,50 - 5,0
ZEB 2006	18,2 %	44,9 %	28,1 %	36,6 %	25,2 %	39,0 %
ZEB 2011	18,0 %	35,9 %	26,7 %	25,8 %	24,2 %	28,6 %
ZEB 2016	14,3 %	41,2 %	17,7 %	42,1 %	16,6 %	41,8 %